



PERISKAL

Nieuws

Periskal cvba. Uw specialist in binnenvaartr navigatie sinds 1990.

Periskal Nieuws is een 4-maandelijkse uitgave van Periskal Group. Periskal is de merknaam van Periskal cvba.

Voorwoord

Beste klanten,

De zomer van 2016 zit er weer op en de dagen beginnen snel te korten. Uit ervaring weten we dat er duidelijk meer gebruik gemaakt wordt van navigatie op digitale kaarten wanneer september eraan komt.

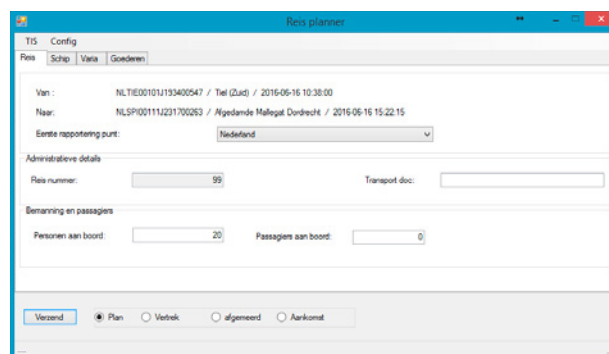
De afgelopen maanden deden een aantal schepen mee aan de "reisplanning proef" met Rijkswaterstaat. Een leerzame ervaring voor alle partijen. Meer hierover elders in deze brief. Tevens kan u lezen waar we mee bezig zijn en wat we later dit jaar willen uitbrengen.

Periskal is ondertussen begonnen aan de bouw van een nieuw kantoorgebouw. Het nieuwe gebouw, eveneens in Wuustwezel, wordt gebouwd volgens de modernste en milieu vriendelijkste technieken. Het zal ons toelaten in de meest optimale omstandigheden te werken en service te verlenen. Met Periskal blijft u in ieder geval verzekerd van een goed product, nu en ook in de toekomst.

*Marc Persoons en Wim Kalfsveld,
zaakvoerders Periskal cvba*

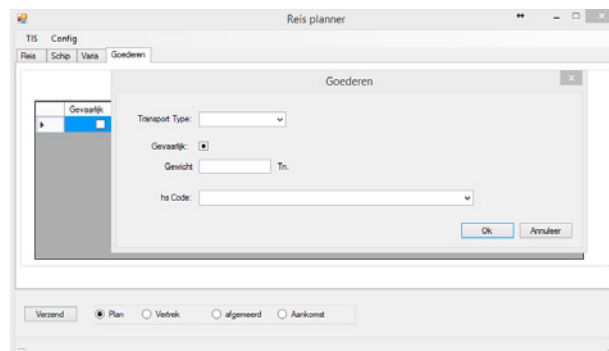
Proef met reisplanning

Tijdens de maand juni hebben een aantal klanten meegedaan met een proef rondom reisplanning. Samen met Rijkswaterstaat werd onderzocht hoe de planning van de schepen en de planning van kunstwerken zoals sluizen, beter op elkaar afgestemd kunnen worden. Dat dit niet eenvoudig zou worden, wisten we op voorhand. Doch zijn er door gezamenlijk inspanning van alle partijen en de deelnemers goede resultaten geboekt. Het bleek mogelijk een reisplan door te sturen via de ECDIS Viewer, automatisch de reis aan te melden en informatie terug te krijgen van de sluizen op de vaarweg. Op zich eenvoudige stappen maar door de enorme verscheidenheid in programmatuur en werkwijze, technisch toch niet zo eenvoudig.



The screenshot shows the 'Reis planner' window with the following details:

- Van: NLTE0010113400547 / Tiel (Zuid) / 2016-06-16 10:38:00
- Naar: NLSPI00111221700263 / Afgedande Mallegat Dordrecht / 2016-06-16 15:22:15
- Eerste rapportering punt: Nederland
- Administratieve details: Reis nummer: 99, Transport doc: [empty]
- Bemanning en passagiers: Personen aan boord: 20, Passagiers aan boord: 0
- Buttons: Verzend, Plan (selected), Vertrek, algemeen, Aankomst



The screenshot shows the 'Goederen' (Cargo) section of the 'Reis planner' window:

- Transport Type: [dropdown]
- Gevaarlijk: [checkbox]
- Gewicht: [input] Tn.
- hs Code: [dropdown]
- Buttons: Ok, Annuleer
- Buttons at bottom: Verzend, Plan (selected), Vertrek, algemeen, Aankomst

Reis planner

Groot probleem voor iedereen blijft het gebrek aan harmonisatie tussen de diverse applicaties en bestanden. Voornamelijk de BICS reisplanning maakt gebruik van terminalcodes die niet in lijn zijn met de RIS index zoals die door iedereen gebruikt moet worden. Het gebruik van verschillende codes voor terminals en tussenpunten uitsluiten, wordt de uitdaging voor iedereen naar de toekomst toe.

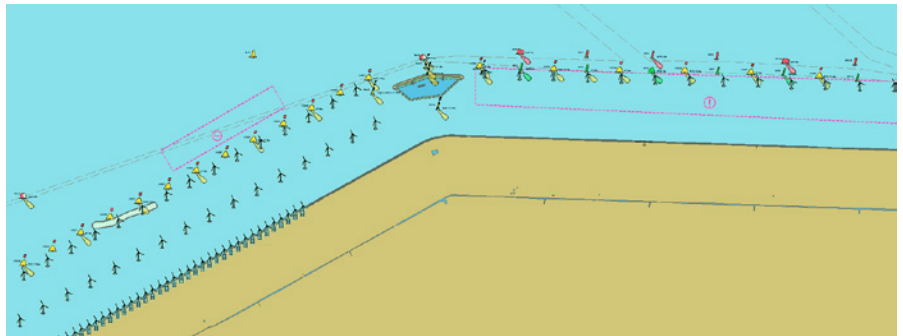
Rijkswaterstaat heeft laten weten de proef in een latere fase opnieuw uit te voeren en ditmaal meer grensoverschrijdend te werken.

Cartografie aanpassingen

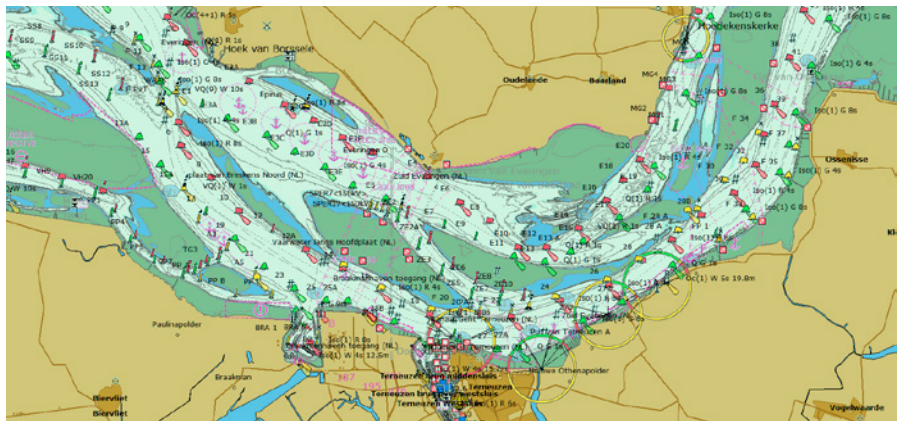
Alle kaarten werden aangepast aan de hand van de laatste Berichten aan de Scheepvaart en Berichten aan Zeevarenden van de diverse waterbeheerders. Naast alle nieuwe officiële kaartdata werden tevens uw opmerkingen verwerkt.

Hierna de lijst van de belangrijkste wijzigingen:

- Update kaarten van Zeeland
- Update kaarten Westerschelde
- Update kaarten van de Waddenzee
- Update kaarten Duitse-Nederlandse en Belgische kust
- Aanpassing kanalen en meren Noord Nederland
- Update kaarten Frankrijk oa: Oise en Rijn
- Update kaarten van de Duitse overheid in diverse gebieden
 - Donau
 - Havel-Oder kanaal
 - Main-Donau kanaal
 - Main
 - Neckar
 - Mosel
 - Untere-Havel Wasserstrasse
- Update kaarten van Oostenrijk
- Update kaarten van Servië
- Update kaarten van de Donau in Roemenië
- Update kaarten van de Donau in Bulgarije



Westmermeerwind - windmolenpark



Westerschelde

Nieuwe ontwikkelingen in de programmatuur

Konvooi

Momenteel werken we aan een aantal vernieuwingen en verbeteringen die de komende weken aan onze testgroep gebruikers worden bezorgd. Zo voorzien we een reorganisatie van de menu's bij de scheepvaartberichten en waterstanden, tevens een vereenvoudiging van sommige acties om deze berichten op te halen.

Eveneens wordt er gewerkt aan een mogelijkheid om de AIS instellingen

voor konvooien snel te kunnen wisselen. Zulke mogelijkheid zit reeds ingebouwd in het programma maar door een gebrek aan standaardisatie in Europa moeten we deze functionaliteit 'herbouwen' naar de traditionele AIS berichten. Nu er veelvuldig gecontroleerd wordt op het gebruik van AIS en de juiste instellingen in het apparaat, wordt een vlotte instelling van de AIS parameters voor deze groep van schepen heel belangrijk.

Hoe installeer ik de update?

- U plaatst de update DVD in de PC
- Automatisch krijgt u een venster waarin u op 'SETUP.EXE uitvoeren' kunt klikken
- Hierna verschijnt er een venster met de gewenste installatietaal
- Volg de instructies op het scherm (klik telkens op volgende, voltooiën)
- Laat de PC heropstarten
- Nu kan u Periskal Viewer opstarten
- De kaarten zullen nu automatisch worden geïnstalleerd. Even geduld aub.

Wij raden aan de update uit te voeren tijdens onze kantooruren. Helpdesk: +32 3 669 57 36

Periskal
Hoofdkantoor
Bredabaan 451
2990 Wuustwezel, België

Tel: +32 3 669 57 36
Fax: +32 3 669 57 37
E-mail: info@periskal.com
Website: www.periskal.com



PERISKAL
GROUP