

Periskal Nieuws

Nr 41

Periskal cvba Uw specialist in binnenvaartnavigatie sinds 1990.

Periskal Nieuws is een 4-maandelijkse uitgave van Periskal Group. Periskal is de merknaam van Periskal cvba.

Beste klanten,

De zomerupdate van de Periskal Inland ECDIS Viewer brengt diverse verbeteringen en vernieuwingen, zowel in de software als in de kaarten. De vernieuwde Periskal Inland ECDIS Viewer werd de afgelopen maanden positief ontvangen.

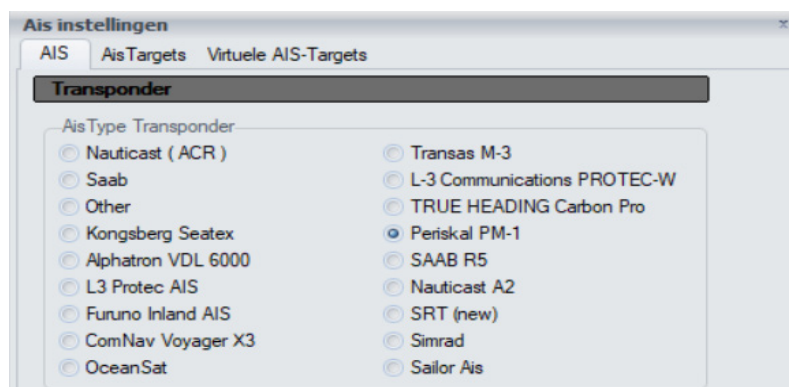
Ondertussen wordt ook de Periskal Radar Overlay vernieuwd, welke later dit jaar beschikbaar zal komen.

De belangrijkste wijzigingen en verbeteringen vindt u in deze lijst :

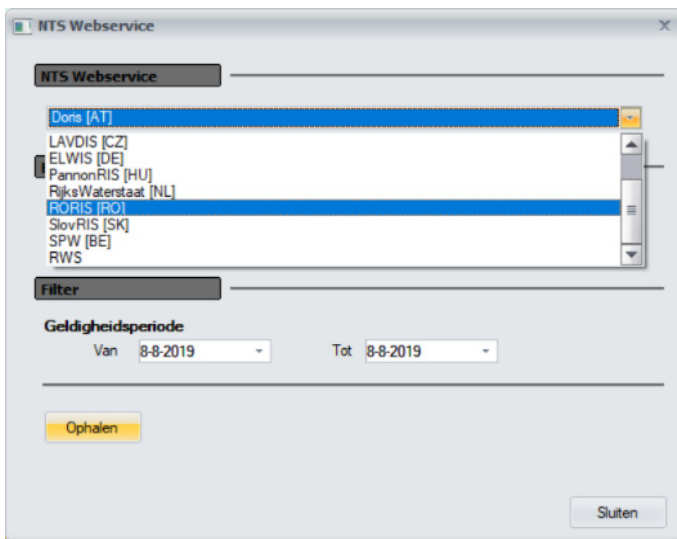
- Beter werkend paneel aan de rechterzijde van het scherm
- Mogelijkheid de werkbalk bovenaan te verbergen via instellingen



- Marifoonkanalen worden vroeger aangegeven en er wordt verder vooruit gekeken op de route
- Venster met info over volgend object op de route is terug actief
- Nieuwe transponders toegevoegd (Sailor / Simrad) in het menu Instellingen/Geavanceerd/AIS



- Bakken bij konvoeien kunnen voortaan ook een naam krijgen, niet enkel een ENI nummer
- Webservice NTS voor Tsjechië is werkend - LAVDIS
- Webservice voor waterstanden in Roemenië is toegevoegd - RORIS



Verder werden nog diverse kleinere wijzigingen doorgevoerd. De wijzigingen aan de kaarten vindt u verderop in deze nieuwsbrief. De volgende maanden wordt intensief verder gewerkt aan een intelligent automatisch update systeem. Daarmee zal het mogelijk zijn veel sneller en automatisch kaarten en programma bij te werken, zonder te grote hoeveelheden data te verbruiken. Enkel relevante data zal worden doorgestuurd. Deze aanpassingen vergen nogal wat werk maar zijn noodzakelijk om de systemen aan boord zo actueel mogelijk te houden. U zal zelf kunnen kiezen welke data wordt opgehaald en wanneer.

Misschien ten overvloede vermelden we nog dat u bij Periskal terecht kan voor een nieuwe PC, een AIS Klasse A (black box) transponder en de Argonics Track Pilot. PC en Transponders zijn steeds in voorraad en kunnen door Periskal worden opgestuurd en/of geïnstalleerd.

Het Periskal Team

Cartografie aanpassingen

Alle kaarten werden aangepast aan de hand van de laatste Berichten aan de Scheepvaart en Berichten aan Zeevarenden van de diverse waterbeheerders. Naast alle nieuwe officiële kaartdata werden tevens uw opmerkingen verwerkt.

Hierna de lijst van de belangrijkste wijzigingen:

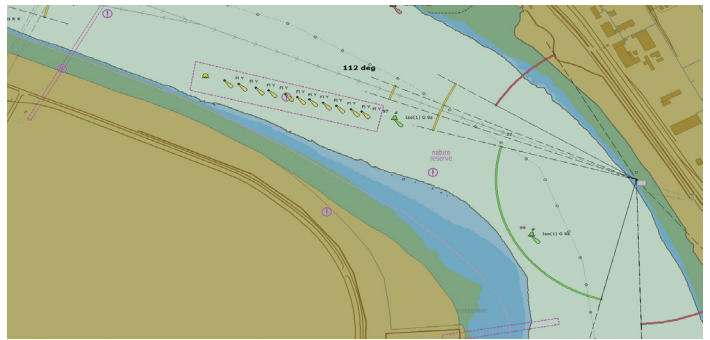
Update kaarten van de Westerschelde

Update kaarten van de Waddenzee

Update kaarten Duitse, Nederlandse en Belgische kustwateren

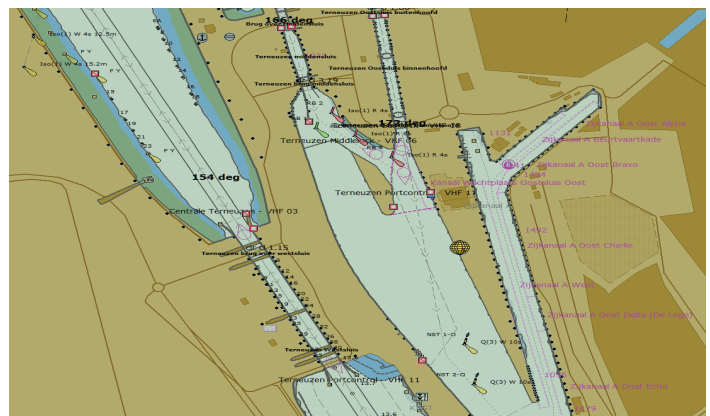
Update kaarten van de Duitse overheid in diverse gebieden :

- Datteln - Hamm Kanal
- Dortmund - Ems Kanal
- Elbe
- Elbe - Havel Kanal
- Mosel
- Saar
- Rijn
- Rijn - Herne Kanal
- Ruhr
- Saal



Aanbouw wachtsteiger Ketelplaat

- Update kaarten van Oostenrijk
- Update kaarten van Frankrijk
- Update kaarten van Tsjechië
- Update kaarten van Servië
- Update kaarten van Roemenië



Werken Terneuzen

Hoe installeer ik de update?

- U plaatst de update DVD in de PC.
- Automatisch krijgt u het Setup venster waarin u de taal voor de Nieuwsbrief kiest. Door een taal te kiezen wordt de Nieuwsbrief geopend.
- Indien de DVD zich niet automatisch opent, kan u dit alsnog doen via de Windows Verkenner waar u de PV 10 DVD selecteert en vervolgens dubbelklikt op install.exe.
- Door op Setup te klikken zal de Periskal Viewer Setup zich openen.
- Hierna verschijnt er een venster met de gewenste installatietaal.
- Volg de instructies op het scherm (klik telkens op volgende, voltooiën).
- Laat de PC heropstarten waarna u de Periskal Viewer kan opstarten.
- De kaarten zullen nu automatisch worden geïnstalleerd. Even geduld aub.

Wij raden aan de update uit te voeren tijdens onze kantooruren.

Helpdesk: +32 3 669 57 36

Periskal

Hoofdkantoor

Den Isomo 11

2990 Wuustwezel, België

Tel:

+32 3 669 57 36

E-mail:

info@periskal.com

Website:

www.Periskal.com



PERISKAL
GROUP